











Nationalpark Femundsmarka



LEGENDE

-  Notruftelefon
-  Wanderhütte
-  „bua“-Hütte (alte Waldarbeiter-/Flößerhütte)
-  Lagerplatz für Gruppen
-  Wetterschutzhütte
-  markierter Sommer- und Winterwanderweg
-  markierter Sommerwanderweg
-  Bootroute MS Femund
-  Nationalparkgrenze
-  Landesgrenze



Das Schneemobilfahren ist im gesamten Nationalpark verboten.

Diese Übersichtskarte ist nicht zur Nutzung bei Touren und Ausflügen im Gebiet gedacht. Dafür benötigen Sie eine richtige Gebirgskarte. Die Besucher müssen vor Tourenbeginn Zustand und Öffnungszeiten der Wege und Hütten selbst kontrollieren.

0 5km